

ÁREA: CIENCIAS SOCIALES / 3er Año Ciclo Básico

Profesora: Graciela Barrientos

Clase Nro. 3

Introducción

¡Buen día familia! Continuamos con el desarrollo de la tercera clase de Ciencias Sociales, en ellas seguiremos propiciando el análisis y las explicaciones multicausales de procesos, acontecimientos y problemáticas socio-territoriales de nuestro territorio.

La conformación del territorio argentino, junto con la organización política del Estado y la delimitación del territorio nacional, atravesó diferentes etapas y conflictos hasta llegar a la situación actual.

Recuerda que todo lo trabajado debe quedar registrado en la carpeta de trabajo


Contenidos

- Identificación y análisis de los reclamos de soberanía de Argentina
- Reconocimiento de la historia reciente de las Islas Malvinas

Actividades

1- Para empezar, te propongo analizar el cortometraje “Soberanía y Geopolítica”, documental, con imágenes de registro tomadas en las Islas





Malvinas e Islas Georgias del Sur, que permite dimensionar la enorme cantidad de recursos naturales y la ubicación estratégica de las Islas del Atlántico Sur, territorios claves para el Reino Unido, que mantiene la ocupación ilegítima de los archipiélagos hasta el día de hoy. Luego responde las consignas.

<https://www.youtube.com/watch?v=e-Kwg3nRTVk>



- a- ¿Cuál es la ubicación geográfica de las Islas Malvinas?
- b- Describe la importancia geopolítica de las Islas
- c- Con la ayuda de libros e internet, describe los siguientes conceptos:
 - Soberanía
 - Plataforma continental
 - Geopolítica



2- Continuando con la misma temática de trabajo, te propongo escuchar la entrevista de Federico Lorenz, el director del Museo Malvinas, el tramo donde elige el objeto para pensar la soberanía, la maqueta que reconstruye cómo eran las islas durante la gobernación de Luis Vernet en 1929.

[https://www.youtube.com/watch?](https://www.youtube.com/watch?time_continue=140&v=Aplo2zIU18k&feature=emb_logo)

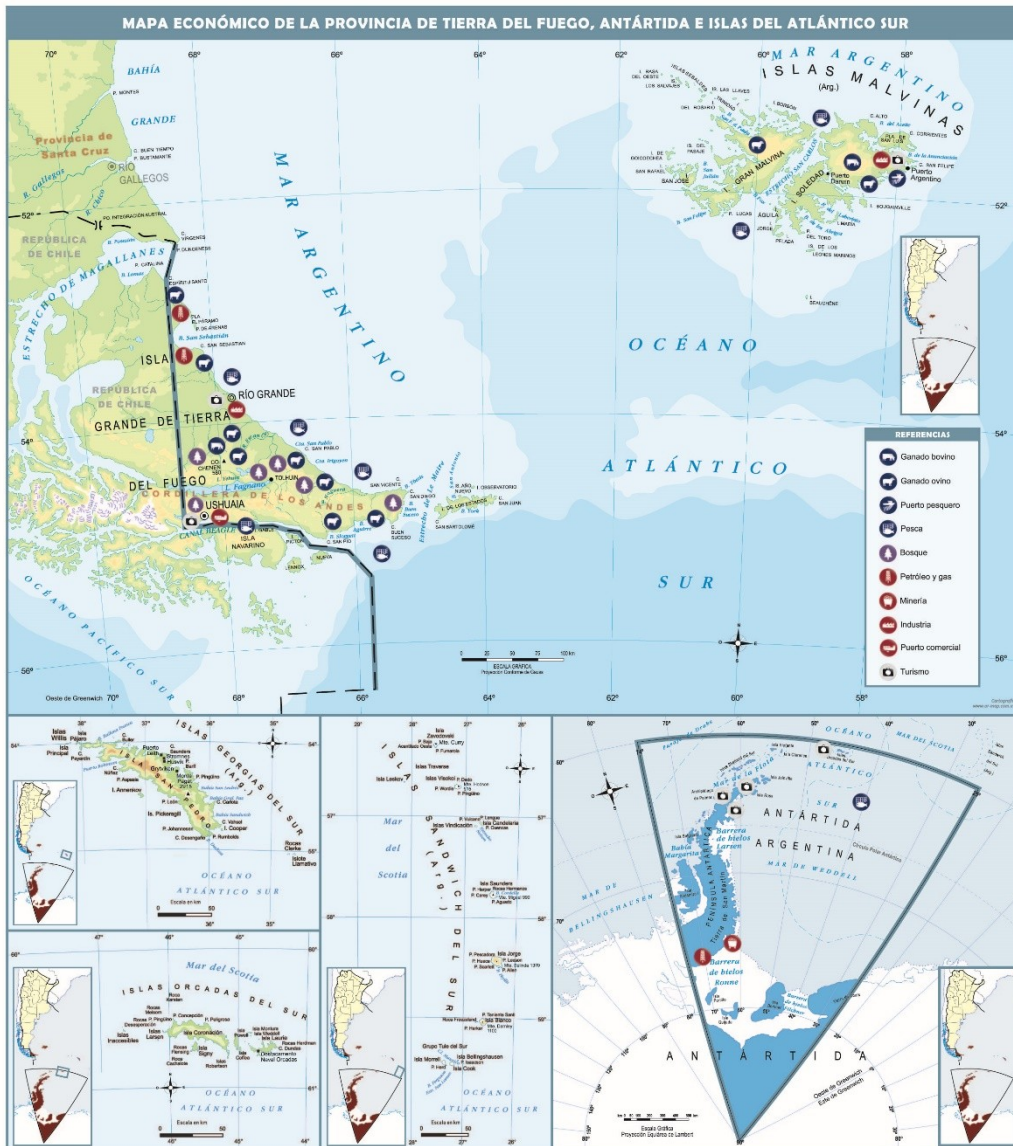
[time_continue=140&v=Aplo2zIU18k&feature=emb_logo](https://www.youtube.com/watch?time_continue=140&v=Aplo2zIU18k&feature=emb_logo)




- a- ¿Qué otros argumentos sostienen el reclamo argentino?
- b- Busca información sobre el “Informe Rattenbach” respecto a
- ¿Qué es?
 - ¿Quiénes lo escribieron y por qué?
 - ¿Por qué se lo conoce con ese nombre?
 - ¿Qué información contiene?
 - ¿Cuál fue la historia de su publicación?

3- Actividades económicas en las Islas Malvinas

Observa con atención el mapa económico de la provincia de Tierra del Fuego, Antártida e Islas del Atlántico sur y resuelve las consignas.





- a- ¿Qué actividades económicas se realizan a partir de los recursos naturales existentes en las islas?
- b- ¿Cuáles son las normativas internacionales que regulan esas actividades económicas, teniendo en cuenta el conflicto por la soberanía que existen en esa región?

Bibliografía complementaria

- Geografía 3 Logonautas. Ed. Puerto de Palos.
- Geografía: Espacios de la Argentina. Serie Confluencias. Editorial Estrada.
- Ciencias Sociales 9º Año Editorial Kapelusz.

Recursos complementarios

- Mapas
- <https://www.youtube.com/watch?v=e-Kwg3nRTVk>
- https://www.youtube.com/watch?time_continue=140&v=Aplo2zIU18k&feature=emb_logo

